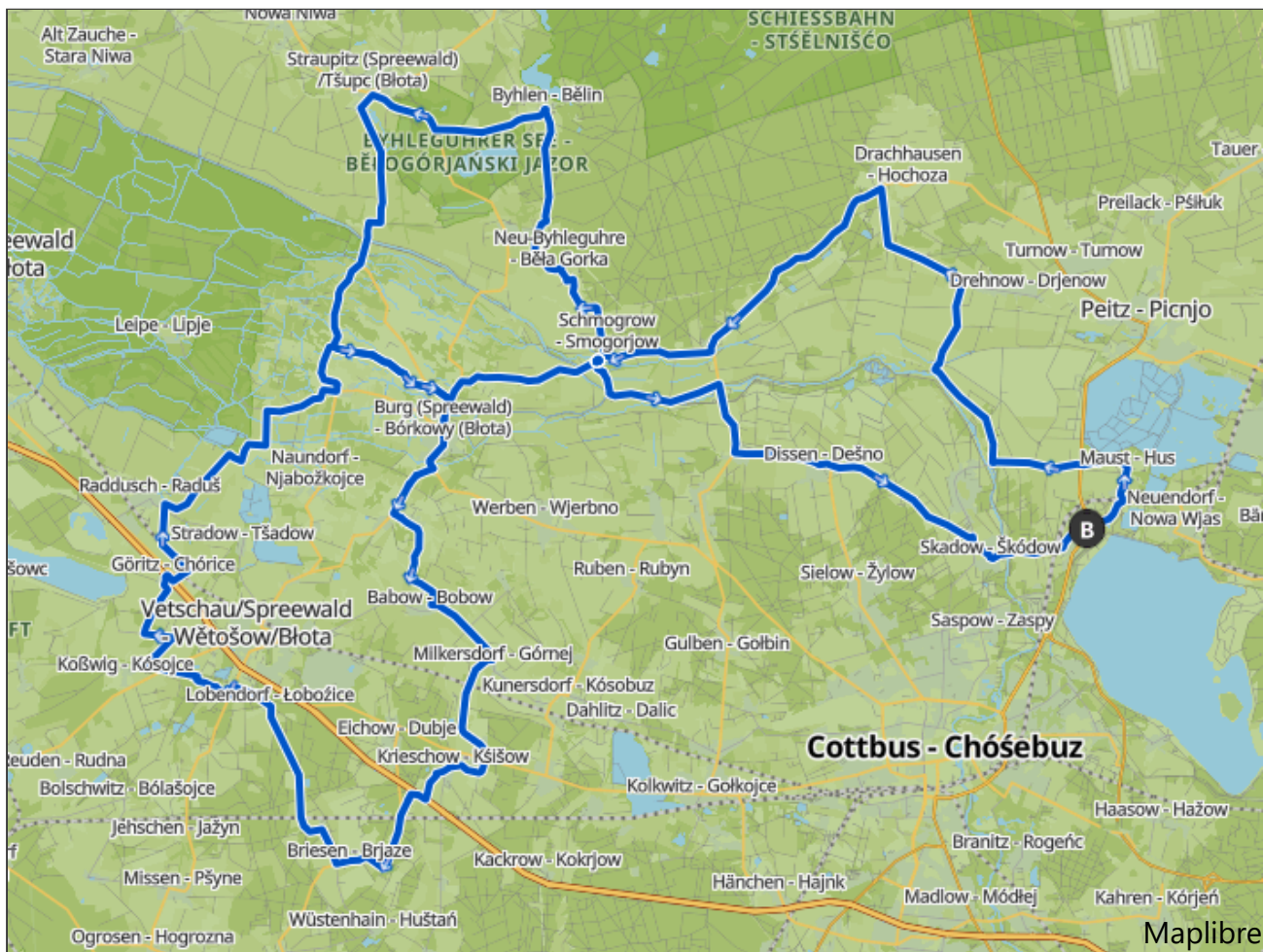
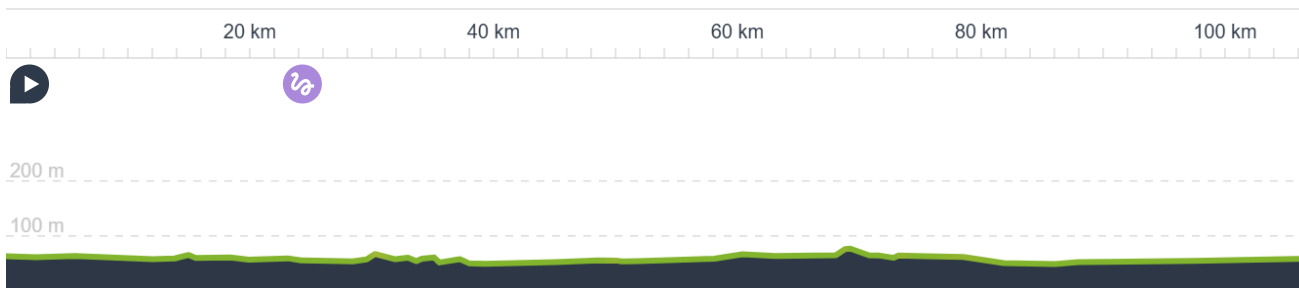











www.komoot.com/de-de/tour/2072003311

RTF WILLMERSDORF 110KM.













🕒 04:25 ↔ 113 km ⌀ 25,6 km/h ↗ 180 m ↘ 180 m







































1. Am Startpunkt in Richtung Nordosten für 80 m – gesamt 80 m



















-
-  2. Rechts auf Mauster Straße.
für 99 m – gesamt 179 m
-
-  3. Geradeaus auf L 473.
für 1,06 km – gesamt 1,24 km
-
-  4. Links auf K 7137.
für 163 m – gesamt 1,40 km
-
-  5. Geradeaus auf Schäferei, K 7137.
für 30 m – gesamt 1,43 km
-
-  6. An der Gabelung links rechts halten und Schäferei, K 7137 folgen.
für 85 m – gesamt 1,52 km
-
-  7. Geradeaus auf Mauster Dorfstraße, K 7137.
für 1,36 km – gesamt 2,88 km
-
-  8. Geradeaus auf K 7137.
für 554 m – gesamt 3,43 km
-
-  9. An der Kreuzung auf Straße Geradeaus abbiegen.
für 2,33 km – gesamt 5,76 km
-
-  10. Rechts auf Döbbrick-Ost.
für 1,18 km – gesamt 6,94 km
-
-  11. Geradeaus auf Maiberg.
für 1,82 km – gesamt 8,76 km
-
-  12. Rechts und Maiberg folgen.
für 200 m – gesamt 8,96 km
-
-  13. An der Gabelung links halten und Maiberg folgen.
für 273 m – gesamt 9,23 km
-
-  14. Geradeaus auf Straße.
für 2,00 km – gesamt 11,2 km
-
-  15. Links auf Hauptstraße, K 7138.
für 665 m – gesamt 11,9 km
-
-  16. Geradeaus auf K 7138.
für 779 m – gesamt 12,7 km
-
-  17. Geradeaus auf Aue, K 7138.
für 705 m – gesamt 13,4 km
-
-  18. Rechts und Aue, K 7138 folgen.
für 985 m – gesamt 14,4 km
-
-  19. Geradeaus auf Sand, K 7138.
für 473 m – gesamt 14,8 km



















-
-  20. Scharf links auf Sand, L 50.
für 259 m – gesamt 15,1 km
-
-  21. Geradeaus auf L 50.
für 419 m – gesamt 15,5 km
-
-  22. An der Gabelung links halten und L 50 folgen.
für 2,11 km – gesamt 17,6 km
-
-  23. Geradeaus auf Aue, L 50.
für 49 m – gesamt 17,7 km
-
-  24. Geradeaus auf L 50.
für 747 m – gesamt 18,4 km
-
-  25. An der Gabelung links halten und L 50 folgen.
für 2,07 km – gesamt 20,5 km
-
-  26. Geradeaus auf Hauptstraße, L 50.
für 682 m – gesamt 21,2 km
-
-  27. Rechts auf Schmogrower Straße, L 501.
für 900 m – gesamt 22,1 km
-
-  28. Geradeaus auf Dorfstraße, L 501.
für 209 m – gesamt 22,3 km
-
-  29. An der Gabelung links rechts halten auf L 501.
für 717 m – gesamt 23,0 km
-
-  30. An der Kreuzung auf Dorfstraße, L 501 Geradeaus abbiegen.
für 984 m – gesamt 24,0 km
-
-  31. Links und Dorfstraße, L 501 folgen.
für 178 m – gesamt 24,2 km
-
-  32. Geradeaus auf Burger Straße, L 501.
für 41 m – gesamt 24,2 km
-
-  33. An der Gabelung links rechts halten auf Off-Grid-Abschnitt.
für 156 m – gesamt 24,4 km
-
-  34. Geradeaus auf Burger Straße, L 501.
für 218 m – gesamt 24,6 km
-
-  35. Links auf Byhleguhrer Straße.
für 1,20 km – gesamt 25,8 km
-
-  36. Links und Byhleguhrer Straße folgen.
für 329 m – gesamt 26,1 km
-
-  37. Geradeaus auf Saccasner Straße.
für 704 m – gesamt 26,8 km














-
-  38. Geradeaus auf Straße.
für 174 m – gesamt 27,0 km
-
-  39. Links und Straße folgen.
für 181 m – gesamt 27,2 km
-
-  40. Rechts auf Neu-Byhleguhre.
für 368 m – gesamt 27,6 km
-
-  41. Links auf Nebenstraße.
für 47 m – gesamt 27,6 km
-
-  42. Geradeaus auf Neu-Byhleguhre.
für 276 m – gesamt 27,9 km
-
-  43. Rechts auf Straße.
für 950 m – gesamt 28,8 km
-
-  44. Rechts auf Byhleguhrer Dorfstraße.
für 21 m – gesamt 28,9 km
-
-  45. Links auf Am Kiesschacht.
für 335 m – gesamt 29,2 km
-
-  46. Rechts auf Straße.
für 149 m – gesamt 29,3 km
-
-  47. Links und Straße folgen.
für 2,69 km – gesamt 32,0 km
-
-  48. An der Gabelung links rechts halten und Straße folgen.
für 19 m – gesamt 32,0 km
-
-  49. An der Gabelung links halten und Straße folgen.
für 35 m – gesamt 32,1 km
-
-  50. Geradeaus auf Byhlener Dorfstraße.
für 208 m – gesamt 32,3 km
-
-  51. Links und Byhlener Dorfstraße folgen.
für 39 m – gesamt 32,3 km
-
-  52. Links auf Byhleguhrer Straße.
für 230 m – gesamt 32,6 km
-
-  53. Geradeaus auf K 6108.
für 699 m – gesamt 33,3 km
-
-  54. An der Gabelung links halten und K 6108 folgen.
für 2,06 km – gesamt 35,3 km
-
-  55. Rechts auf L 51.
für 1,36 km – gesamt 36,7 km


-
-  56. Geradeaus auf Cottbuser Straße, L 51.
für 530 m – gesamt 37,2 km
-
-  57. An der Kreuzung auf Kirchstraße Leicht links abbiegen.
für 438 m – gesamt 37,6 km
-
-  58. An der Kreuzung Links und Kirchstraße folgen.
für 189 m – gesamt 37,8 km
-
-  59. Geradeaus auf Fahrradweg.
für 2,94 km – gesamt 40,8 km
-
-  60. Rechts und Fahrradweg folgen.
für 294 m – gesamt 41,1 km
-
-  61. Links und Fahrradweg folgen.
für 1,10 km – gesamt 42,2 km
-
-  62. An der Kreuzung auf Ringchausee, L 513 Leicht rechts abbiegen.
für 2,06 km – gesamt 44,2 km
-
-  63. An der Kreuzung Leicht rechts und Ringchausee, L 513 folgen.
für 375 m – gesamt 44,6 km
-
-  64. Links auf Wendenkönigstraße.
für 2,96 km – gesamt 47,6 km
-
-  65. Geradeaus auf Ringchausee, L 513.
für 490 m – gesamt 48,1 km
-
-  66. Rechts auf Byhleguhrer Straße, L 51.
für 353 m – gesamt 48,4 km
-
-  67. Geradeaus auf Hauptstraße, L 51.
für 64 m – gesamt 48,5 km
-
-  68. An der Gabelung links halten und Hauptstraße, L 51 folgen.
für 1,55 km – gesamt 50,0 km
-
-  69. Rechts auf Vetschauer Straße, L 54.
für 669 m – gesamt 50,7 km
-
-  70. An der Gabelung links rechts halten und Vetschauer Straße, L 54 folgen.
für 951 m – gesamt 51,6 km
-
-  71. Links auf Dorfstraße, K 7131.
für 985 m – gesamt 52,6 km
-
-  72. Geradeaus auf K 7131.
für 1,42 km – gesamt 54,1 km
-
-  73. Geradeaus auf Burger Straße, K 7131.
für 678 m – gesamt 54,7 km


-
-  74. Links auf An der Feuerwehr, K 7131.
für 160 m – gesamt 54,9 km
-
-  75. An der Kreuzung Leicht rechts und An der Feuerwehr, K 7131 folgen.
für 327 m – gesamt 55,2 km
-
-  76. Geradeaus auf Milkersdorfer Straße, K 7131.
für 663 m – gesamt 55,9 km
-
-  77. Geradeaus auf Milkersdorfer Straße Ausbau, K 7131.
für 944 m – gesamt 56,8 km
-
-  78. Geradeaus auf Schloßstraße, K 7131.
für 127 m – gesamt 57,0 km
-
-  79. Rechts auf K 7132.
für 522 m – gesamt 57,5 km
-
-  80. Geradeaus auf Vorwerk, K 7132.
für 430 m – gesamt 57,9 km
-
-  81. Geradeaus auf K 7132.
für 1,19 km – gesamt 59,1 km
-
-  82. Geradeaus auf Gewerbering, K 7132.
für 996 m – gesamt 60,1 km
-
-  83. Geradeaus auf Lausitzer Straße, K 7132.
für 1,51 km – gesamt 61,6 km
-
-  84. Geradeaus auf Lausitzer Straße.
für 119 m – gesamt 61,7 km
-
-  85. Leicht links und Lausitzer Straße folgen.
für 382 m – gesamt 62,1 km
-
-  86. Geradeaus auf Weg.
für 386 m – gesamt 62,5 km
-
-  87. Rechts und Weg folgen.
für 422 m – gesamt 62,9 km
-
-  88. Links und Weg folgen.
für 606 m – gesamt 63,5 km
-
-  89. Geradeaus auf L 524.
für 1,43 km – gesamt 65,0 km
-
-  90. An der Gabelung links rechts halten und L 524 folgen.
für 776 m – gesamt 65,7 km
-
-  91. Geradeaus auf Briesener Straße, L 524.
für 561 m – gesamt 66,3 km


-
-  92. Rechts auf K 6623.
für 831 m – gesamt 67,1 km
-
-  93. Geradeaus auf Tornitzer Lindenstraße, K 6623.
für 132 m – gesamt 67,3 km
-
-  94. An der Gabelung links halten und Tornitzer Lindenstraße, K 6623 folgen.
für 321 m – gesamt 67,6 km
-
-  95. Rechts und Tornitzer Lindenstraße, K 6623 folgen.
für 448 m – gesamt 68,0 km
-
-  96. Geradeaus auf K 6623.
für 1,14 km – gesamt 69,2 km
-
-  97. An der Gabelung links halten und K 6623 folgen.
für 1,52 km – gesamt 70,7 km
-
-  98. An der Gabelung links halten und K 6623 folgen.
für 378 m – gesamt 71,1 km
-
-  99. An der Gabelung links halten und Tornitzer Straße, K 6623 folgen.
für 461 m – gesamt 71,5 km
-
-  100. Geradeaus auf K 6623.
für 655 m – gesamt 72,2 km
-
-  101. Links auf Reptener Chaussee, L 525.
für 259 m – gesamt 72,4 km
-
-  102. Rechts auf Nebenstraße.
für 600 m – gesamt 73,0 km
-
-  103. Geradeaus auf Brandtemühle.
für 370 m – gesamt 73,4 km
-
-  104. Rechts auf Weg.
für 84 m – gesamt 73,5 km
-
-  105. Links und Weg folgen.
für 1,43 km – gesamt 74,9 km
-
-  106. Scharf rechts und Weg folgen.
für 1,04 km – gesamt 76,0 km
-
-  107. Scharf links auf Dubrauer Straße, K 6628.
für 755 m – gesamt 76,7 km
-
-  108. Rechts auf K 6629.
für 1,20 km – gesamt 77,9 km
-
-  109. Geradeaus auf Beltener Weg, K 6629.
für 124 m – gesamt 78,1 km


-
-  110. An der Gabelung links halten auf Göritzer Dorfstraße, K 6629.
für 138 m – gesamt 78,2 km
-
-  111. An der Gabelung links rechts halten und Göritzer Dorfstraße, K 6629 folgen.
für 284 m – gesamt 78,5 km
-
-  112. Rechts auf An der Autobahn.
für 355 m – gesamt 78,8 km
-
-  113. Geradeaus auf Mühlenweg.
für 363 m – gesamt 79,2 km
-
-  114. Links auf Göritzer Weg.
für 2,01 km – gesamt 81,2 km
-
-  115. An der Kreuzung auf Radduscher Dorfstraße Rechts abbiegen.
für 348 m – gesamt 81,6 km
-
-  116. Links auf Straße.
für 1,98 km – gesamt 83,5 km
-
-  117. Rechts auf Ausbau.
für 358 m – gesamt 83,9 km
-
-  118. Links auf Straße.
für 55 m – gesamt 84,0 km
-
-  119. Geradeaus auf Erste Kolonie.
für 873 m – gesamt 84,8 km
-
-  120. Links und Erste Kolonie folgen.
für 894 m – gesamt 85,7 km
-
-  121. Rechts und Erste Kolonie folgen.
für 1,68 km – gesamt 87,4 km
-
-  122. Rechts und Erste Kolonie folgen.
für 359 m – gesamt 87,8 km
-
-  123. Links auf Ringchaussee, L 513.
für 535 m – gesamt 88,3 km
-
-  124. An der Gabelung links rechts halten und Ringchaussee, L 513 folgen.
für 683 m – gesamt 89,0 km
-
-  125. Geradeaus auf L 513.
für 114 m – gesamt 89,1 km
-
-  126. Geradeaus auf Ringchaussee, L 513.
für 209 m – gesamt 89,3 km
-
-  127. Rechts auf Wendenkönigstraße.
für 2,96 km – gesamt 92,3 km


-
-  128. Geradeaus auf Ringchausee, L 513.
für 490 m – gesamt 92,8 km
-
-  129. Links auf Byhleguhrer Straße, L 51.
für 564 m – gesamt 93,3 km
-
-  130. Rechts auf Schmogrower Straße, L 501.
für 2,20 km – gesamt 95,5 km
-
-  131. Geradeaus auf Burger Straße, L 501.
für 825 m – gesamt 96,4 km
-
-  132. An der Gabelung links halten und Burger Straße, L 501 folgen.
für 660 m – gesamt 97,0 km
-
-  133. Scharf rechts auf Fahrradweg.
für 375 m – gesamt 97,4 km
-
-  134. An der Gabelung links rechts halten und Fahrradweg folgen.
für 551 m – gesamt 97,9 km
-
-  135. An der Gabelung links rechts halten und Fahrradweg folgen.
für 29 m – gesamt 98,0 km
-
-  136. Links und Fahrradweg folgen.
für 2,94 km – gesamt 101 km
-
-  137. Rechts und Fahrradweg folgen.
für 15 m – gesamt 101 km
-
-  138. Rechts auf L 50.
für 1,66 km – gesamt 103 km
-
-  139. An der Kreuzung auf Fehrower Straße, L 50 Geradeaus abbiegen.
für 213 m – gesamt 103 km
-
-  140. Links auf Dorfaue, L 511.
für 1,35 km – gesamt 104 km
-
-  141. Geradeaus auf L 511.
für 355 m – gesamt 105 km
-
-  142. Geradeaus auf Hauptstraße, L 511.
für 56 m – gesamt 105 km
-
-  143. An der Gabelung links halten und Hauptstraße, L 511 folgen.
für 464 m – gesamt 105 km
-
-  144. An der Gabelung links rechts halten und Hauptstraße, L 511 folgen.
für 319 m – gesamt 105 km
-
-  145. An der Kreuzung auf Döbbricker Straße Geradeaus abbiegen.
für 738 m – gesamt 106 km


-  146. Geradeaus auf Dissener Weg.
für 2,44 km – gesamt 109 km


-  147. Geradeaus auf Dissener Straße.
für 358 m – gesamt 109 km


-  148. Geradeaus auf Dissener Weg.
für 680 m – gesamt 110 km


-  149. Rechts auf Schmellwitzer Chaussee.
für 264 m – gesamt 110 km


-  150. Links auf Skadower Schulstraße.
für 615 m – gesamt 110 km


-  151. Links auf Skadower Hauptstraße.
für 385 m – gesamt 111 km


-  152. Geradeaus auf Nebenstraße.
für 85 m – gesamt 111 km


-  153. Geradeaus auf Skadower Wiesenweg.
für 172 m – gesamt 111 km


-  154. Rechts auf Nebenstraße.
für 959 m – gesamt 112 km


-  155. Links auf Am Bahnhof.
für 89 m – gesamt 112 km


-  156. Rechts und Am Bahnhof folgen.
für 69 m – gesamt 112 km

-  157. Rechts und Am Bahnhof folgen.
für 196 m – gesamt 112 km

-  158. Links auf Dorfstraße.
für 445 m – gesamt 113 km

-  159. Links und Dorfstraße folgen.
für 141 m – gesamt 113 km

-  160. Leicht rechts auf Jahnstraße.
für 224 m – gesamt 113 km

-  161. Links auf Turnweg.
für 54 m – gesamt 113 km