
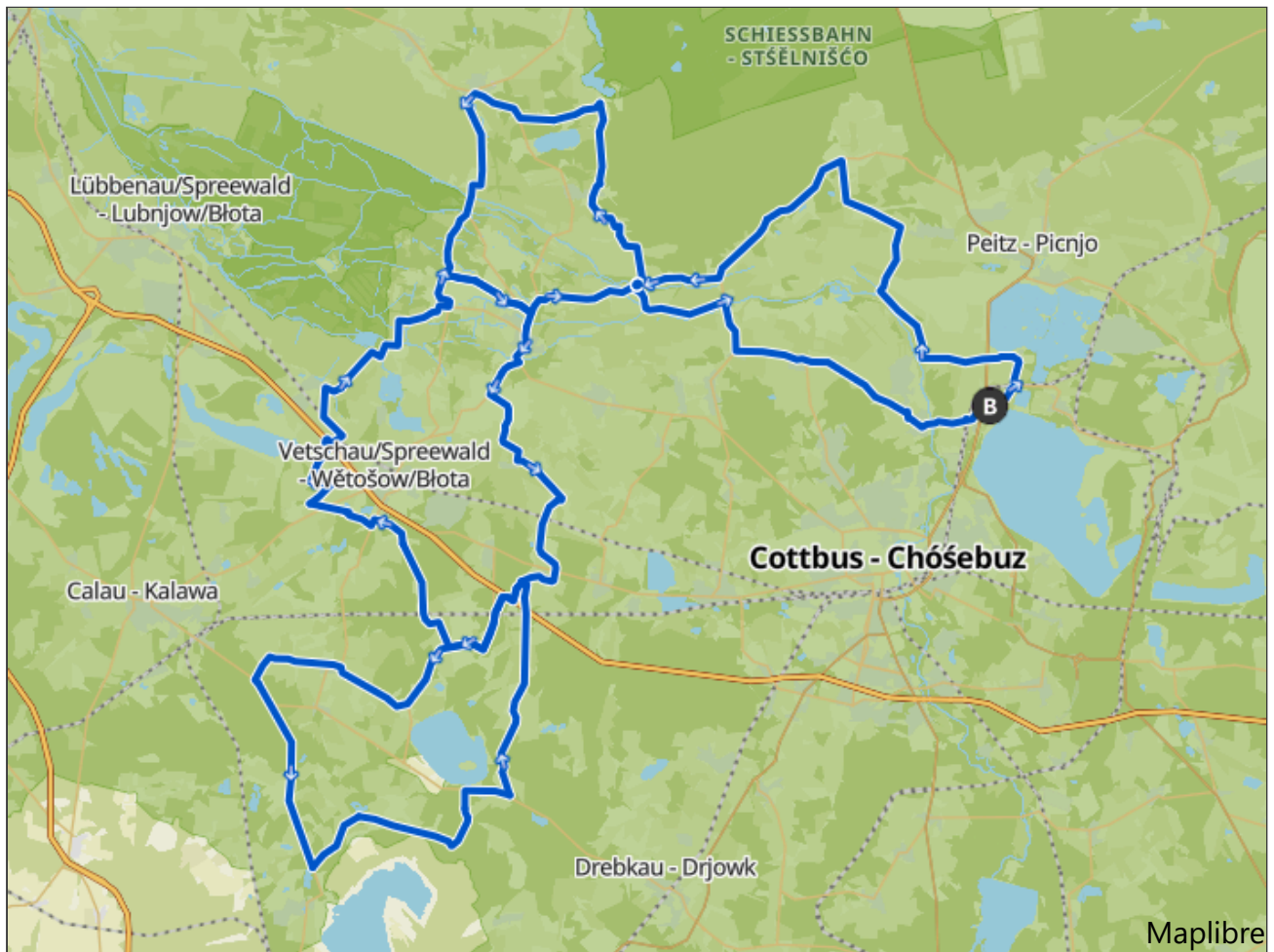
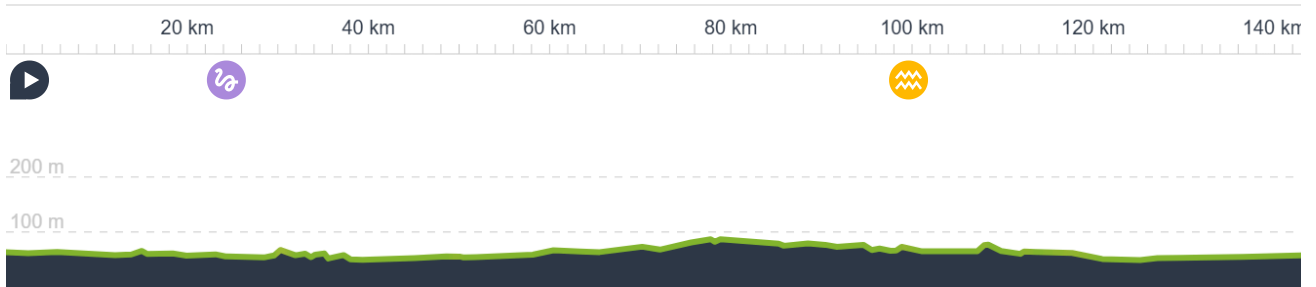




[www.komoot.com/de-de/tour/2072003970](http://www.komoot.com/de-de/tour/2072003970)

# RTF WILLMERSDORF 150KM.



















 **05:55** ↔ **152 km** Ø **25,8 km/h** ↗ **270 m** ↘ **270 m**





















1. Am Startpunkt in Richtung Nordosten  
für 82 m – gesamt 82 m

- 
-  2. Rechts auf Mauster Straße.  
für 99 m – gesamt 181 m
- 
-  3. Geradeaus auf L 473.  
für 1,06 km – gesamt 1,24 km
- 
-  4. Links auf K 7137.  
für 163 m – gesamt 1,40 km
- 
-  5. Geradeaus auf Schäferei, K 7137.  
für 30 m – gesamt 1,44 km
- 
-  6. An der Gabelung links rechts halten und Schäferei, K 7137 folgen.  
für 85 m – gesamt 1,52 km
- 
-  7. Geradeaus auf Mauster Dorfstraße, K 7137.  
für 1,36 km – gesamt 2,88 km
- 
-  8. Geradeaus auf K 7137.  
für 554 m – gesamt 3,43 km
- 
-  9. An der Kreuzung auf Straße Geradeaus abbiegen.  
für 2,33 km – gesamt 5,76 km
- 
-  10. Rechts auf Döbbrick-Ost.  
für 1,18 km – gesamt 6,94 km
- 
-  11. Geradeaus auf Maiberg.  
für 1,82 km – gesamt 8,76 km
- 
-  12. Rechts und Maiberg folgen.  
für 200 m – gesamt 8,96 km
- 
-  13. An der Gabelung links halten und Maiberg folgen.  
für 273 m – gesamt 9,23 km
- 
-  14. Geradeaus auf Straße.  
für 2,00 km – gesamt 11,2 km
- 
-  15. Links auf Hauptstraße, K 7138.  
für 665 m – gesamt 11,9 km
- 
-  16. Geradeaus auf K 7138.  
für 779 m – gesamt 12,7 km
- 
-  17. Geradeaus auf Aue, K 7138.  
für 705 m – gesamt 13,4 km
- 
-  18. Rechts und Aue, K 7138 folgen.  
für 985 m – gesamt 14,4 km
- 
-  19. Geradeaus auf Sand, K 7138.  
für 473 m – gesamt 14,8 km

- 
-  20. Scharf links auf Sand, L 50.  
für 259 m – gesamt 15,1 km
- 
-  21. Geradeaus auf L 50.  
für 419 m – gesamt 15,5 km
- 
-  22. An der Gabelung links halten und L 50 folgen.  
für 2,11 km – gesamt 17,6 km
- 
-  23. Geradeaus auf Aue, L 50.  
für 49 m – gesamt 17,7 km
- 
-  24. Geradeaus auf L 50.  
für 747 m – gesamt 18,4 km
- 
-  25. An der Gabelung links halten und L 50 folgen.  
für 2,07 km – gesamt 20,5 km
- 
-  26. Geradeaus auf Hauptstraße, L 50.  
für 682 m – gesamt 21,2 km
- 
-  27. Rechts auf Schmogrower Straße, L 501.  
für 900 m – gesamt 22,1 km
- 
-  28. Geradeaus auf Dorfstraße, L 501.  
für 209 m – gesamt 22,3 km
- 
-  29. An der Gabelung links rechts halten auf L 501.  
für 717 m – gesamt 23,0 km
- 
-  30. An der Kreuzung auf Dorfstraße, L 501 Geradeaus abbiegen.  
für 984 m – gesamt 24,0 km
- 
-  31. Links und Dorfstraße, L 501 folgen.  
für 178 m – gesamt 24,2 km
- 
-  32. Geradeaus auf Burger Straße, L 501.  
für 41 m – gesamt 24,2 km
- 
-  33. An der Gabelung links rechts halten auf Off-Grid-Abschnitt.  
für 175 m – gesamt 24,4 km
- 
-  34. Geradeaus auf Burger Straße, L 501.  
für 218 m – gesamt 24,6 km
- 
-  35. Links auf Byhleguhrer Straße.  
für 1,20 km – gesamt 25,8 km
- 
-  36. Links und Byhleguhrer Straße folgen.  
für 329 m – gesamt 26,1 km
- 
-  37. Geradeaus auf Saccasner Straße.  
für 704 m – gesamt 26,9 km

- 
-  38. Geradeaus auf Straße.  
für 174 m – gesamt 27,0 km
- 
-  39. Links und Straße folgen.  
für 181 m – gesamt 27,2 km
- 
-  40. Rechts auf Neu-Byhleguhre.  
für 368 m – gesamt 27,6 km
- 
-  41. Links auf Nebenstraße.  
für 47 m – gesamt 27,6 km
- 
-  42. Geradeaus auf Neu-Byhleguhre.  
für 276 m – gesamt 27,9 km
- 
-  43. Rechts auf Straße.  
für 950 m – gesamt 28,9 km
- 
-  44. Rechts auf Byhleguhrer Dorfstraße.  
für 21 m – gesamt 28,9 km
- 
-  45. Links auf Am Kiesschacht.  
für 335 m – gesamt 29,2 km
- 
-  46. Rechts auf Straße.  
für 149 m – gesamt 29,4 km
- 
-  47. Links und Straße folgen.  
für 2,69 km – gesamt 32,0 km
- 
-  48. An der Gabelung links rechts halten und Straße folgen.  
für 19 m – gesamt 32,1 km
- 
-  49. An der Gabelung links halten und Straße folgen.  
für 35 m – gesamt 32,1 km
- 
-  50. Geradeaus auf Byhlener Dorfstraße.  
für 208 m – gesamt 32,3 km
- 
-  51. Links und Byhlener Dorfstraße folgen.  
für 39 m – gesamt 32,3 km
- 
-  52. Links auf Byhleguhrer Straße.  
für 230 m – gesamt 32,6 km
- 
-  53. Geradeaus auf K 6108.  
für 699 m – gesamt 33,3 km
- 
-  54. An der Gabelung links halten und K 6108 folgen.  
für 2,06 km – gesamt 35,3 km
- 
-  55. Rechts auf L 51.  
für 1,36 km – gesamt 36,7 km



















- 
- ↑ 56. Geradeaus auf Cottbuser Straße, L 51.  
für 530 m – gesamt 37,2 km
- 
- ↙ 57. An der Kreuzung auf Kirchstraße Leicht links abbiegen.  
für 438 m – gesamt 37,7 km
- 
- ↶ 58. An der Kreuzung Links und Kirchstraße folgen.  
für 189 m – gesamt 37,9 km
- 
- ↑ 59. Geradeaus auf Fahrradweg.  
für 2,94 km – gesamt 40,8 km
- 
- ↷ 60. Rechts und Fahrradweg folgen.  
für 294 m – gesamt 41,1 km
- 
- ↶ 61. Links und Fahrradweg folgen.  
für 1,10 km – gesamt 42,2 km
- 
- ↗ 62. An der Kreuzung auf Ringchausee, L 513 Leicht rechts abbiegen.  
für 2,06 km – gesamt 44,2 km
- 
- ↗ 63. An der Kreuzung Leicht rechts und Ringchausee, L 513 folgen.  
für 375 m – gesamt 44,6 km
- 
- ↶ 64. Links auf Wendenkönigstraße.  
für 2,96 km – gesamt 47,6 km
- 
- ↑ 65. Geradeaus auf Ringchausee, L 513.  
für 490 m – gesamt 48,1 km
- 
- ↷ 66. Rechts auf Byhleguhrer Straße, L 51.  
für 353 m – gesamt 48,4 km
- 
- ↑ 67. Geradeaus auf Hauptstraße, L 51.  
für 64 m – gesamt 48,5 km
- 
- ↘ 68. An der Gabelung links halten und Hauptstraße, L 51 folgen.  
für 1,55 km – gesamt 50,0 km
- 
- ↷ 69. Rechts auf Vetschauer Straße, L 54.  
für 669 m – gesamt 50,7 km
- 
- ↗ 70. An der Gabelung links rechts halten und Vetschauer Straße, L 54 folgen.  
für 951 m – gesamt 51,7 km
- 
- ↶ 71. Links auf Dorfstraße, K 7131.  
für 985 m – gesamt 52,6 km
- 
- ↑ 72. Geradeaus auf K 7131.  
für 1,42 km – gesamt 54,1 km
- 
- ↑ 73. Geradeaus auf Burger Straße, K 7131.  
für 678 m – gesamt 54,8 km



















- 
-  74. Links auf An der Feuerwehr, K 7131.  
für 160 m – gesamt 54,9 km
- 
-  75. An der Kreuzung Leicht rechts und An der Feuerwehr, K 7131 folgen.  
für 327 m – gesamt 55,2 km
- 
-  76. Geradeaus auf Milkersdorfer Straße, K 7131.  
für 663 m – gesamt 55,9 km
- 
-  77. Geradeaus auf Milkersdorfer Straße Ausbau, K 7131.  
für 944 m – gesamt 56,9 km
- 
-  78. Geradeaus auf Schloßstraße, K 7131.  
für 127 m – gesamt 57,0 km
- 
-  79. Rechts auf K 7132.  
für 522 m – gesamt 57,5 km
- 
-  80. Geradeaus auf Vorwerk, K 7132.  
für 430 m – gesamt 57,9 km
- 
-  81. Geradeaus auf K 7132.  
für 1,19 km – gesamt 59,1 km
- 
-  82. Geradeaus auf Gewerbering, K 7132.  
für 996 m – gesamt 60,1 km
- 
-  83. Geradeaus auf Lausitzer Straße, K 7132.  
für 1,51 km – gesamt 61,6 km
- 
-  84. Geradeaus auf Lausitzer Straße.  
für 119 m – gesamt 61,8 km
- 
-  85. Leicht links und Lausitzer Straße folgen.  
für 382 m – gesamt 62,1 km
- 
-  86. Geradeaus auf Weg.  
für 386 m – gesamt 62,5 km
- 
-  87. Rechts und Weg folgen.  
für 422 m – gesamt 62,9 km
- 
-  88. Links und Weg folgen.  
für 606 m – gesamt 63,6 km
- 
-  89. Geradeaus auf L 524.  
für 1,43 km – gesamt 65,0 km
- 
-  90. An der Gabelung links rechts halten und L 524 folgen.  
für 776 m – gesamt 65,8 km
- 
-  91. Geradeaus auf Briesener Straße, L 524.  
für 561 m – gesamt 66,3 km



















- 
- ↑ 92. Geradeaus auf L 524.  
für 2,33 km – gesamt 68,7 km
- 
- ↑ 93. Geradeaus auf Laasower Dorfstraße, L 524.  
für 294 m – gesamt 68,9 km
- 
- ↪ 94. Rechts auf Missener Weg.  
für 391 m – gesamt 69,3 km
- 
- ↻ 95. An der Gabelung links rechts halten auf Fahrradweg.  
für 2,31 km – gesamt 71,6 km
- 
- ↑ 96. Geradeaus auf Laasower Weg.  
für 198 m – gesamt 71,8 km
- 
- ↶ 97. Links auf Fahrradweg.  
für 83 m – gesamt 71,9 km
- 
- ↑ 98. Geradeaus auf Missener Hauptstraße, L 525.  
für 398 m – gesamt 72,3 km
- 
- ↑ 99. Geradeaus auf Gahlener Weg, K 6624.  
für 1,26 km – gesamt 73,6 km
- 
- ↑ 100. Geradeaus auf Gahlener Dorfstraße, K 6624.  
für 882 m – gesamt 74,5 km
- 
- ↻ 101. An der Gabelung links halten auf Gahlener Dorfstraße.  
für 40 m – gesamt 74,5 km
- 
- ↻ 102. An der Gabelung links halten und Gahlener Dorfstraße folgen.  
für 959 m – gesamt 75,5 km
- 
- ↶ 103. Links auf L 52.  
für 1,07 km – gesamt 76,5 km
- 
- ↑ 104. Geradeaus auf Calauer Straße, L 53.  
für 3,57 km – gesamt 80,1 km
- 
- ↑ 105. Geradeaus auf Altdöberner Landstraße, L 53.  
für 1,82 km – gesamt 81,9 km
- 
- ↑ 106. Geradeaus auf Calauer Straße, L 53.  
für 786 m – gesamt 82,7 km
- 
- ↶ 107. Links auf K 6633.  
für 856 m – gesamt 83,6 km
- 
- ↑ 108. Geradeaus auf Peitzendorf, K 6633.  
für 452 m – gesamt 84,0 km
- 
- ↑ 109. Geradeaus auf K 6633.  
für 1,25 km – gesamt 85,3 km



- 
-  110. Rechts auf Straße.  
für 3,23 km – gesamt 88,5 km
- 
-  111. Geradeaus auf Göritz.  
für 320 m – gesamt 88,8 km
- 
-  112. Links auf Straße.  
für 285 m – gesamt 89,1 km
- 
-  113. Links auf Göritzer Straße.  
für 1,93 km – gesamt 91,0 km
- 
-  114. Rechts auf Calauer Straße, L 52.  
für 947 m – gesamt 92,0 km
- 
-  115. Geradeaus auf Siedlung, L 52.  
für 124 m – gesamt 92,1 km
- 
-  116. Geradeaus auf L 52.  
für 555 m – gesamt 92,7 km
- 
-  117. Links auf Caseler Ausbau.  
für 430 m – gesamt 93,1 km
- 
-  118. Geradeaus auf Straße.  
für 1,15 km – gesamt 94,3 km
- 
-  119. An der Gabelung links rechts halten und Straße folgen.  
für 1,69 km – gesamt 95,9 km
- 
-  120. Leicht rechts auf Caseler Straße, K 7132.  
für 335 m – gesamt 96,3 km
- 
-  121. Geradeaus auf K 7132.  
für 131 m – gesamt 96,4 km
- 
-  122. An der Gabelung links rechts halten und K 7132 folgen.  
für 1,34 km – gesamt 97,8 km
- 
-  123. Geradeaus auf In den Wiesen, K 7132.  
für 502 m – gesamt 98,3 km
- 
-  124. Geradeaus auf K 7132.  
für 2,11 km – gesamt 100 km
- 
-  125. Geradeaus auf Am Sportplatz, K 7132.  
für 203 m – gesamt 101 km
- 
-  126. Links auf Kackrower Straße, K 7132.  
für 184 m – gesamt 101 km
- 
-  127. Links auf Lausitzer Straße.  
für 119 m – gesamt 101 km



- 
-  128. Leicht links und Lausitzer Straße folgen.  
für 382 m – gesamt 101 km
- 
-  129. Geradeaus auf Weg.  
für 386 m – gesamt 102 km
- 
-  130. Rechts und Weg folgen.  
für 422 m – gesamt 102 km
- 
-  131. Links und Weg folgen.  
für 606 m – gesamt 103 km
- 
-  132. Geradeaus auf L 524.  
für 1,43 km – gesamt 104 km
- 
-  133. An der Gabelung links rechts halten und L 524 folgen.  
für 776 m – gesamt 105 km
- 
-  134. Geradeaus auf Briesener Straße, L 524.  
für 561 m – gesamt 105 km
- 
-  135. Rechts auf K 6623.  
für 831 m – gesamt 106 km
- 
-  136. Geradeaus auf Tornitzer Lindenstraße, K 6623.  
für 132 m – gesamt 106 km
- 
-  137. An der Gabelung links halten und Tornitzer Lindenstraße, K 6623 folgen.  
für 321 m – gesamt 107 km
- 
-  138. Rechts und Tornitzer Lindenstraße, K 6623 folgen.  
für 448 m – gesamt 107 km
- 
-  139. Geradeaus auf K 6623.  
für 1,14 km – gesamt 108 km
- 
-  140. An der Gabelung links halten und K 6623 folgen.  
für 1,52 km – gesamt 110 km
- 
-  141. An der Gabelung links halten und K 6623 folgen.  
für 378 m – gesamt 110 km
- 
-  142. An der Gabelung links halten und Tornitzer Straße, K 6623 folgen.  
für 461 m – gesamt 111 km
- 
-  143. Geradeaus auf K 6623.  
für 655 m – gesamt 111 km
- 
-  144. Links auf Reptener Chaussee, L 525.  
für 259 m – gesamt 112 km
- 
-  145. Rechts auf Nebenstraße.  
für 600 m – gesamt 112 km

- 
-  146. Geradeaus auf Brandtemühle.  
für 370 m – gesamt 113 km
- 
-  147. Rechts auf Weg.  
für 84 m – gesamt 113 km
- 
-  148. Links und Weg folgen.  
für 1,43 km – gesamt 114 km
- 
-  149. Scharf rechts und Weg folgen.  
für 1,04 km – gesamt 115 km
- 
-  150. Scharf links auf Dubrauer Straße, K 6628.  
für 755 m – gesamt 116 km
- 
-  151. Rechts auf K 6629.  
für 1,20 km – gesamt 117 km
- 
-  152. Geradeaus auf Beltener Weg, K 6629.  
für 124 m – gesamt 117 km
- 
-  153. An der Gabelung links halten auf Göritzer Dorfstraße, K 6629.  
für 138 m – gesamt 117 km
- 
-  154. An der Gabelung links rechts halten und Göritzer Dorfstraße, K 6629 folgen.  
für 284 m – gesamt 118 km
- 
-  155. Rechts auf An der Autobahn.  
für 355 m – gesamt 118 km
- 
-  156. Geradeaus auf Mühlenweg.  
für 363 m – gesamt 118 km
- 
-  157. Links auf Göritzer Weg.  
für 2,01 km – gesamt 120 km
- 
-  158. An der Kreuzung auf Radduscher Dorfstraße Rechts abbiegen.  
für 348 m – gesamt 121 km
- 
-  159. Links auf Straße.  
für 1,98 km – gesamt 123 km
- 
-  160. Rechts auf Ausbau.  
für 358 m – gesamt 123 km
- 
-  161. Links auf Straße.  
für 55 m – gesamt 123 km
- 
-  162. Geradeaus auf Erste Kolonie.  
für 873 m – gesamt 124 km
- 
-  163. Links und Erste Kolonie folgen.  
für 894 m – gesamt 125 km

- 
-  164. Rechts und Erste Kolonie folgen.  
für 1,68 km – gesamt 127 km
- 
-  165. Rechts und Erste Kolonie folgen.  
für 359 m – gesamt 127 km
- 
-  166. Links auf Ringchaussee, L 513.  
für 535 m – gesamt 127 km
- 
-  167. An der Gabelung links rechts halten und Ringchaussee, L 513 folgen.  
für 683 m – gesamt 128 km
- 
-  168. Geradeaus auf L 513.  
für 114 m – gesamt 128 km
- 
-  169. Geradeaus auf Ringchaussee, L 513.  
für 209 m – gesamt 128 km
- 
-  170. Rechts auf Wendenkönigstraße.  
für 2,96 km – gesamt 131 km
- 
-  171. Geradeaus auf Ringchaussee, L 513.  
für 490 m – gesamt 132 km
- 
-  172. Links auf Byhleguhrer Straße, L 51.  
für 564 m – gesamt 132 km
- 
-  173. Rechts auf Schmogrower Straße, L 501.  
für 2,20 km – gesamt 135 km
- 
-  174. Geradeaus auf Burger Straße, L 501.  
für 825 m – gesamt 135 km
- 
-  175. An der Gabelung links halten und Burger Straße, L 501 folgen.  
für 660 m – gesamt 136 km
- 
-  176. Scharf rechts auf Fahrradweg.  
für 375 m – gesamt 137 km
- 
-  177. An der Gabelung links rechts halten und Fahrradweg folgen.  
für 551 m – gesamt 137 km
- 
-  178. An der Gabelung links rechts halten und Fahrradweg folgen.  
für 29 m – gesamt 137 km
- 
-  179. Links und Fahrradweg folgen.  
für 2,94 km – gesamt 140 km
- 
-  180. Rechts und Fahrradweg folgen.  
für 15 m – gesamt 140 km
- 
-  181. Rechts auf L 50.  
für 1,66 km – gesamt 142 km

- 
-  182. An der Kreuzung auf Fehrower Straße, L 50 Geradeaus abbiegen.  
für 213 m – gesamt 142 km
- 
-  183. Links auf Dorfaue, L 511.  
für 1,35 km – gesamt 143 km
- 
-  184. Geradeaus auf L 511.  
für 355 m – gesamt 144 km
- 
-  185. Geradeaus auf Hauptstraße, L 511.  
für 56 m – gesamt 144 km
- 
-  186. An der Gabelung links halten und Hauptstraße, L 511 folgen.  
für 464 m – gesamt 144 km
- 
-  187. An der Gabelung links rechts halten und Hauptstraße, L 511 folgen.  
für 319 m – gesamt 144 km
- 
-  188. An der Kreuzung auf Döbbricker Straße Geradeaus abbiegen.  
für 738 m – gesamt 145 km
- 
-  189. Geradeaus auf Dissener Weg.  
für 2,44 km – gesamt 148 km
- 
-  190. Geradeaus auf Dissener Straße.  
für 358 m – gesamt 148 km
- 
-  191. Geradeaus auf Dissener Weg.  
für 680 m – gesamt 149 km
- 
-  192. Rechts auf Schmellwitzer Chaussee.  
für 264 m – gesamt 149 km
- 
-  193. Links auf Skadower Schulstraße.  
für 615 m – gesamt 150 km
- 
-  194. Links auf Skadower Hauptstraße.  
für 385 m – gesamt 150 km
- 
-  195. Geradeaus auf Nebenstraße.  
für 85 m – gesamt 150 km
- 
-  196. Geradeaus auf Skadower Wiesenweg.  
für 172 m – gesamt 150 km
- 
-  197. Rechts auf Nebenstraße.  
für 959 m – gesamt 151 km
- 
-  198. Links auf Am Bahnhof.  
für 89 m – gesamt 151 km
- 
-  199. Rechts und Am Bahnhof folgen.  
für 69 m – gesamt 151 km



200. Rechts und Am Bahnhof folgen.

für 196 m – gesamt 152 km

---



201. Links auf Dorfstraße.

für 445 m – gesamt 152 km

---



202. Links und Dorfstraße folgen.

für 141 m – gesamt 152 km

---



203. Leicht rechts auf Jahnstraße.

für 224 m – gesamt 152 km

---



204. Links auf Turnweg.

für 46 m – gesamt 152 km