
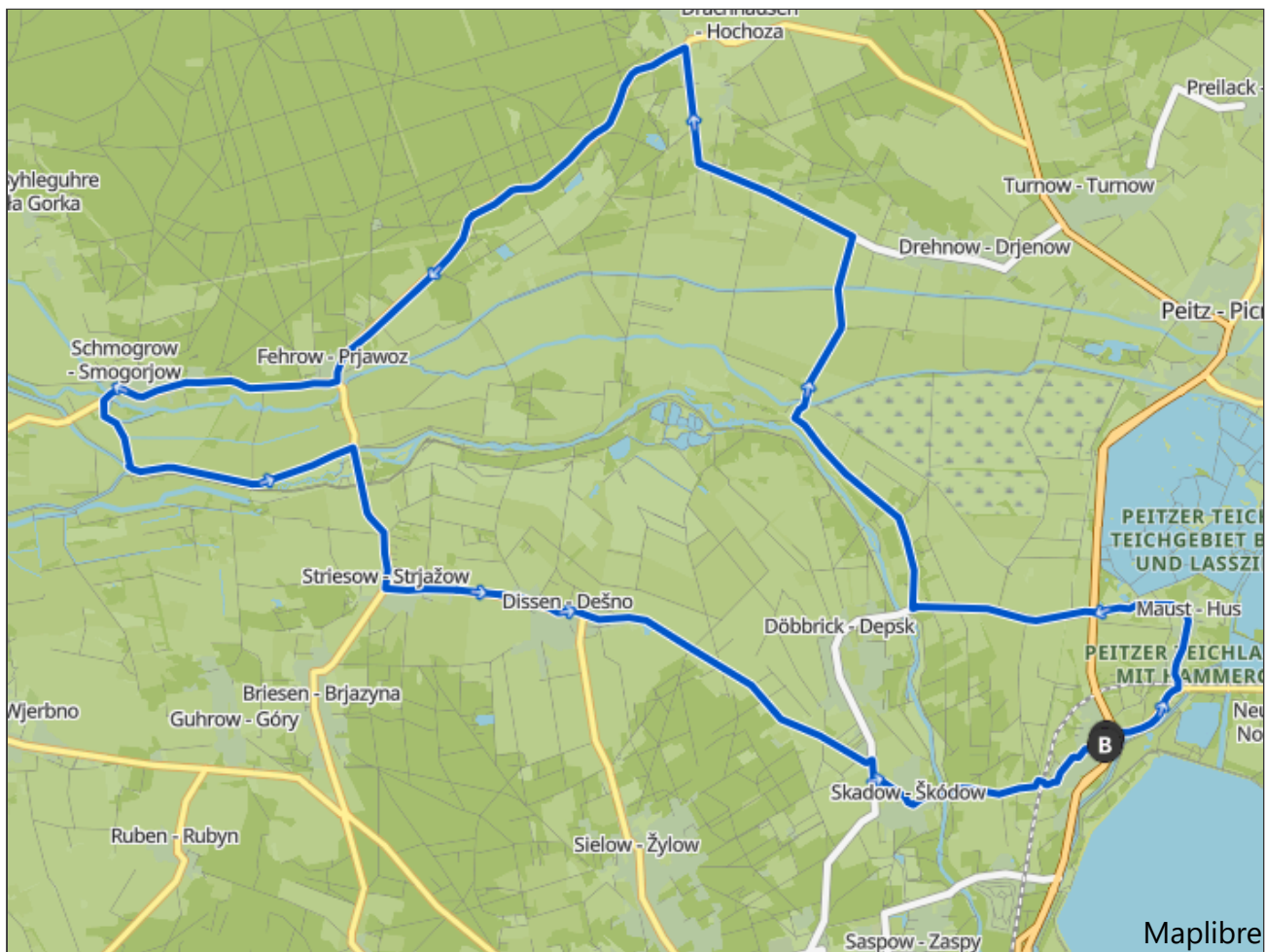




www.komoot.com/de-de/tour/2072000596




RTF WILLMERSDORF 40KM.



















 **01:36** ↔ **40,5 km** ∅ **25,2 km/h** ↗ **50 m** ↘ **50 m**



1. Am Startpunkt in Richtung Nordosten
für 72 m – gesamt 72 m

-
-  2. Rechts auf Mauster Straße.
für 99 m – gesamt 171 m
-
-  3. Geradeaus auf L 473.
für 1,06 km – gesamt 1,23 km
-
-  4. Links auf K 7137.
für 163 m – gesamt 1,39 km
-
-  5. Geradeaus auf Schäferei, K 7137.
für 30 m – gesamt 1,42 km
-
-  6. An der Gabelung links rechts halten und Schäferei, K 7137 folgen.
für 85 m – gesamt 1,51 km
-
-  7. Geradeaus auf Mauster Dorfstraße, K 7137.
für 1,36 km – gesamt 2,87 km
-
-  8. Geradeaus auf K 7137.
für 554 m – gesamt 3,42 km
-
-  9. An der Kreuzung auf Straße Geradeaus abbiegen.
für 2,33 km – gesamt 5,75 km
-
-  10. Rechts auf Döbbrick-Ost.
für 1,18 km – gesamt 6,93 km
-
-  11. Geradeaus auf Maiberg.
für 1,82 km – gesamt 8,75 km
-
-  12. Rechts und Maiberg folgen.
für 200 m – gesamt 8,95 km
-
-  13. An der Gabelung links halten und Maiberg folgen.
für 273 m – gesamt 9,22 km
-
-  14. Geradeaus auf Straße.
für 2,00 km – gesamt 11,2 km
-
-  15. Links auf Hauptstraße, K 7138.
für 665 m – gesamt 11,9 km
-
-  16. Geradeaus auf K 7138.
für 779 m – gesamt 12,7 km
-
-  17. Geradeaus auf Aue, K 7138.
für 705 m – gesamt 13,4 km
-
-  18. Rechts und Aue, K 7138 folgen.
für 985 m – gesamt 14,4 km
-
-  19. Geradeaus auf Sand, K 7138.
für 473 m – gesamt 14,8 km

-
-  20. Scharf links auf Sand, L 50.
für 259 m – gesamt 15,1 km
-
-  21. Geradeaus auf L 50.
für 419 m – gesamt 15,5 km
-
-  22. An der Gabelung links halten und L 50 folgen.
für 2,11 km – gesamt 17,6 km
-
-  23. Geradeaus auf Aue, L 50.
für 49 m – gesamt 17,7 km
-
-  24. Geradeaus auf L 50.
für 747 m – gesamt 18,4 km
-
-  25. An der Gabelung links halten und L 50 folgen.
für 2,07 km – gesamt 20,5 km
-
-  26. Geradeaus auf Hauptstraße, L 50.
für 682 m – gesamt 21,2 km
-
-  27. Rechts auf Schmogrower Straße, L 501.
für 900 m – gesamt 22,1 km
-
-  28. Geradeaus auf Dorfstraße, L 501.
für 209 m – gesamt 22,3 km
-
-  29. An der Gabelung links rechts halten auf L 501.
für 717 m – gesamt 23,0 km
-
-  30. An der Kreuzung auf Dorfstraße, L 501 Geradeaus abbiegen.
für 984 m – gesamt 24,0 km
-
-  31. Links und Dorfstraße, L 501 folgen.
für 177 m – gesamt 24,2 km
-
-  32. Geradeaus auf Burger Straße, L 501.
für 81 m – gesamt 24,2 km
-
-  33. Leicht links auf Fahrradweg.
für 375 m – gesamt 24,6 km
-
-  34. An der Gabelung links rechts halten und Fahrradweg folgen.
für 551 m – gesamt 25,2 km
-
-  35. An der Gabelung links rechts halten und Fahrradweg folgen.
für 29 m – gesamt 25,2 km
-
-  36. Links und Fahrradweg folgen.
für 2,94 km – gesamt 28,1 km
-
-  37. Rechts und Fahrradweg folgen.
für 15 m – gesamt 28,2 km

-
-  38. Rechts auf L 50.
für 1,66 km – gesamt 29,8 km
-
-  39. An der Kreuzung auf Fehrower Straße, L 50 Geradeaus abbiegen.
für 213 m – gesamt 30,0 km
-
-  40. Links auf Dorfaue, L 511.
für 1,35 km – gesamt 31,4 km
-
-  41. Geradeaus auf Fahrradweg.
für 415 m – gesamt 31,8 km
-
-  42. Geradeaus auf Hauptstraße, L 511.
für 475 m – gesamt 32,3 km
-
-  43. An der Gabelung links rechts halten und Hauptstraße, L 511 folgen.
für 319 m – gesamt 32,6 km
-
-  44. An der Kreuzung auf Döbbricker Straße Geradeaus abbiegen.
für 738 m – gesamt 33,3 km
-
-  45. Geradeaus auf Dissener Weg.
für 2,44 km – gesamt 35,8 km
-
-  46. Geradeaus auf Dissener Straße.
für 358 m – gesamt 36,1 km
-
-  47. Geradeaus auf Dissener Weg.
für 680 m – gesamt 36,8 km
-
-  48. Rechts auf Schmellwitzer Chaussee.
für 264 m – gesamt 37,1 km
-
-  49. Links auf Skadower Schulstraße.
für 615 m – gesamt 37,7 km
-
-  50. Links auf Skadower Hauptstraße.
für 385 m – gesamt 38,1 km
-
-  51. Geradeaus auf Nebenstraße.
für 85 m – gesamt 38,2 km
-
-  52. Geradeaus auf Skadower Wiesenweg.
für 172 m – gesamt 38,4 km
-
-  53. Rechts auf Nebenstraße.
für 959 m – gesamt 39,3 km
-
-  54. Links auf Am Bahnhof.
für 89 m – gesamt 39,4 km
-
-  55. Rechts und Am Bahnhof folgen.
für 69 m – gesamt 39,5 km



56. Rechts und Am Bahnhof folgen.

für 196 m – gesamt 39,7 km



57. Links auf Dorfstraße.

für 445 m – gesamt 40,1 km



58. Links und Dorfstraße folgen.

für 141 m – gesamt 40,3 km



59. Leicht rechts auf Jahnstraße.

für 224 m – gesamt 40,5 km



60. Links auf Turnweg.

für 53 m – gesamt 40,5 km